

**АДМИНИСТРАЦИЯ
ГОРОДА ПОЛЯРНЫЕ ЗОРИ
С ПОДВЕДОМСТВЕННОЙ ТЕРРИТОРИЕЙ**

ПОСТАНОВЛЕНИЕ

«28» июня 2024 г.

№ 664

**О внесении изменений в схему дислокации
дорожных знаков на уличной дорожной сети**

В целях обеспечения безопасности дорожного движения на территории муниципального образования город Полярные Зори с подведомственной территорией, в соответствии с Федеральным законом от 10.12.1995 № 196-ФЗ «О безопасности дорожного движения» **п о с т а н о в л я ю:**

1. Внести в Схему дислокации дорожных знаков на уличной дорожной сети муниципального образования г. Полярные Зори с подведомственной территорией (далее – Схема), утвержденную постановлением администрации города Полярные Зори от 25.02.2022 № 120 (в редакции постановления администрации города от 09.04.2024 № 368), следующие изменения:

1.1 Включить в схему:

- дорожные знаки 3.28 «Стоянка запрещена», 8.5.4. «Время действия» (22:00-08:30), 8.5.7. «Время действия» (Чт. 9-18), 8.24 «Работает эвакуатор» (г. Полярные Зори, ул. Партизан Заполярья), на стр. 48, 1 альбома, согласно приложению 1;

- дорожные знаки 3.28 «Стоянка запрещена», 8.5.4. «Время действия» (22:00-08:30), 8.5.7. «Время действия» (Чт. 9-18), 8.24 «Работает эвакуатор» (г. Полярные Зори, ул. Партизан Заполярья), на стр. 47, 1 альбома, согласно приложению 2;

- дорожные знаки 3.28 «Стоянка запрещена», 8.5.4. «Время действия» (22:00-08:30), 8.5.7. «Время действия» (Чт. 9-18), 8.24 «Работает эвакуатор», 8.2.3. «Зона действия» (г. Полярные Зори, ул. Партизан Заполярья, ул. Энергетиков), на стр. 16, 1 альбома, согласно приложению 3;

- дорожные знаки 3.28 «Стоянка запрещена», 8.4.10. «Кроме вида транспортного средства», 8.24 «Работает эвакуатор», 8.2.3. «Зона действия» (г.

Полярные Зори, ул. Партизан Заполярья, ул. Энергетиков), на стр. 188, 2 альбома, согласно приложению 4;

- дорожные знаки 5.27 «Зона запрета стоянки», 8.4.10. «Кроме вида транспортного средства», 8.24 «Работает эвакуатор» (г. Полярные Зори, ул. Строителей), на стр. 165, 1 альбома, согласно приложению 5;


- дорожные знаки 5.27 «Зона запрета стоянки» (чт 00-11), 8.24 «Работает эвакуатор» (г. Полярные Зори, пр. Нивский (МСЧ-118), на стр. 117, 1 альбома, согласно приложению 6;

- дорожные знаки 5.19.1 «Пешеходный переход», 5.19.2 «Пешеходный переход» (г. Полярные Зори, ул. Ломоносова) на стр. 76, 1 альбома, согласно приложению 7.

2. Муниципальному казенному учреждению «Управление городским хозяйством» (Анисимова К.Н.) организовать работу по установке дорожных знаков в соответствии с внесенными в Схему изменениями.

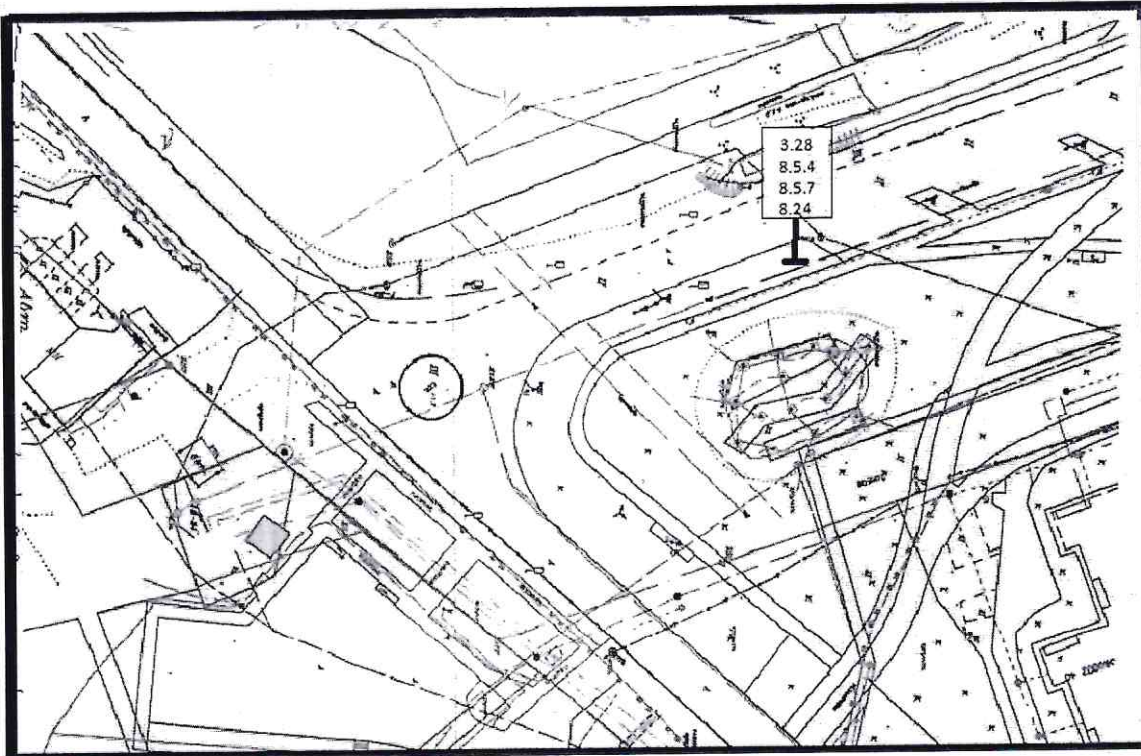
3. Настоящее постановление вступает в силу со дня официального опубликования.

Глава города Полярные Зори
с подведомственной территорией

A handwritten signature in blue ink, consisting of a large, stylized loop on the left and a long, thin stroke extending to the right.

М.О. Пухов

Схема дислокации дорожных знаков на улично- дорожной сети



МЕСТОПОЛОЖЕНИЕ:

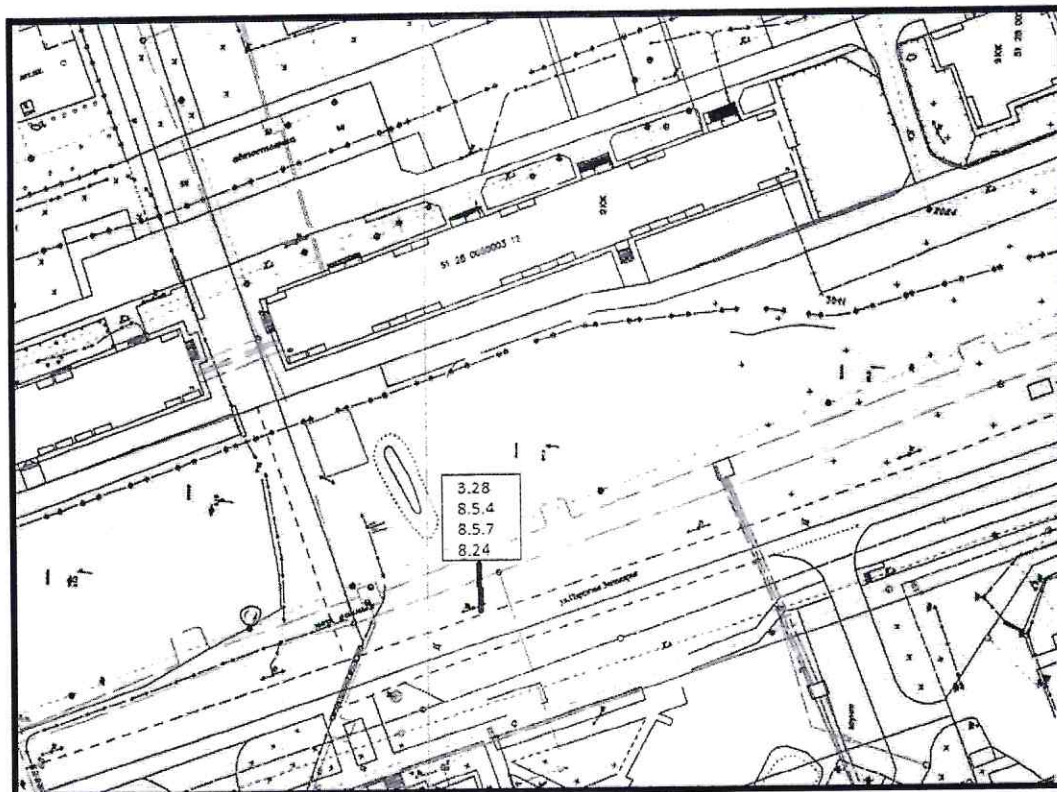
г. Полярные Зори, ул. Партизан Заполярья

Условные обозначения:

- | | |
|--------|----------------------------------|
| 3.28 | - "Стоянка запрещена" |
| 8.5.4 | - «Время действия» (22:00-08:30) |
| 8.5.7. | - "Время действия" ЧТ 9-18 |
| 8.24 | - "Работает эвакуатор" |

Выполнил: вед. инженер МКУ "УГХ
Николаева О.Ю.

Схема дислокации дорожных знаков на улично- дорожной сети



МЕСТОПОЛОЖЕНИЕ:

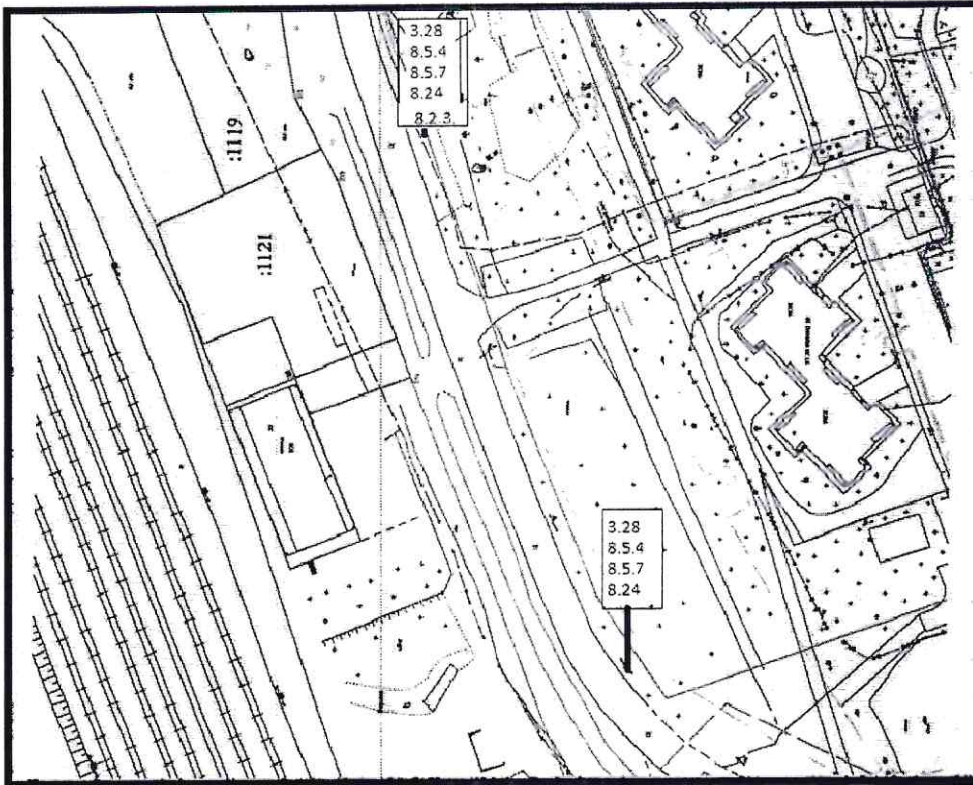
г. Полярные Зори, ул. Партизан Заполярья

Условные обозначения:

3.28	- "Стоянка запрещена"
8.5.4	- «Время действия» (22:00-08:30)
8.5.7.	- "Время действия" ЧТ 9-18
8.24	- "Работает эвакуатор"

Выполнил: вед. инженер МКУ "УГХ
Николаева О.Ю.

Схема дислокации дорожных знаков на улично- дорожной сети



МЕСТОПОЛОЖЕНИЕ:

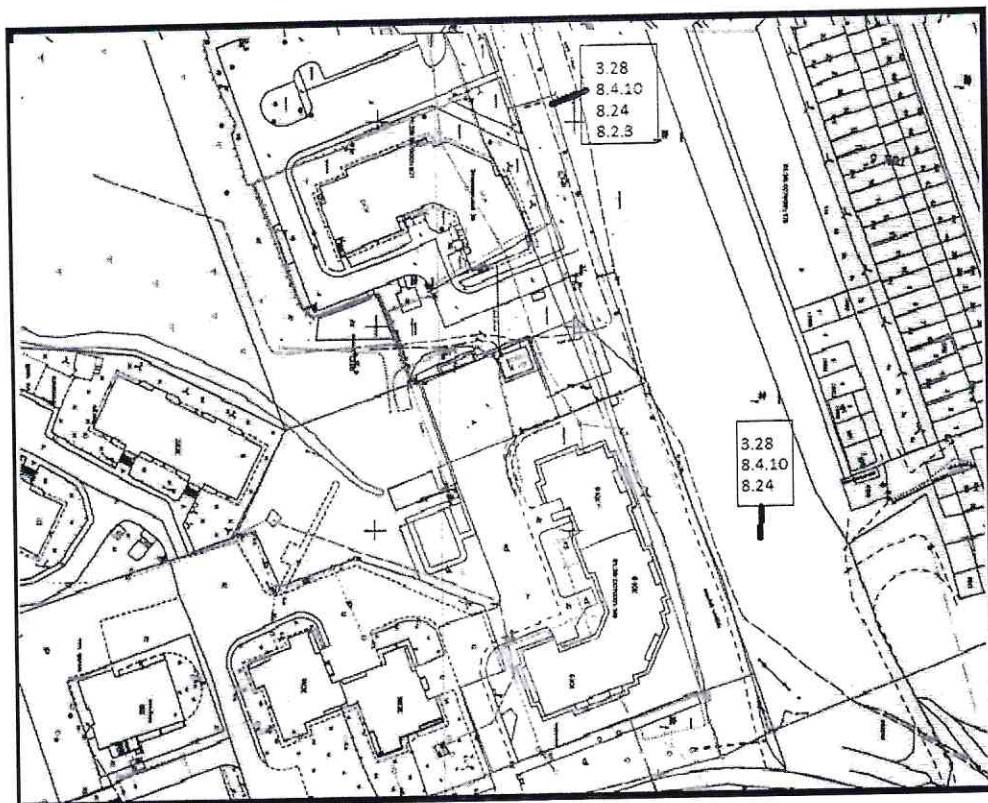
г. Полярные Зори, ул. Партизан Заполярья , ул. Энергетиков

Условные обозначения:

- | | |
|---|----------------------------------|
| <div style="border: 1px solid black; padding: 2px; display: inline-block;">3.28</div> | - "Стоянка запрещена" |
| <div style="border: 1px solid black; padding: 2px; display: inline-block;">8.5.4</div> | - «Время действия» (22:00-08:30) |
| <div style="border: 1px solid black; padding: 2px; display: inline-block;">8.5.7.</div> | - "Время действия" ЧТ 9-18 |
| <div style="border: 1px solid black; padding: 2px; display: inline-block;">8.24</div> | - "Работает эвакуатор" |
| <div style="border: 1px solid black; padding: 2px; display: inline-block;">8.2.3</div> | - "Зона действия" |

Выполнил: вед. инженер МКУ "УГХ
Николаева О.Ю.

Схема дислокации дорожных знаков на улично- дорожной сети



МЕСТОПОЛОЖЕНИЕ:

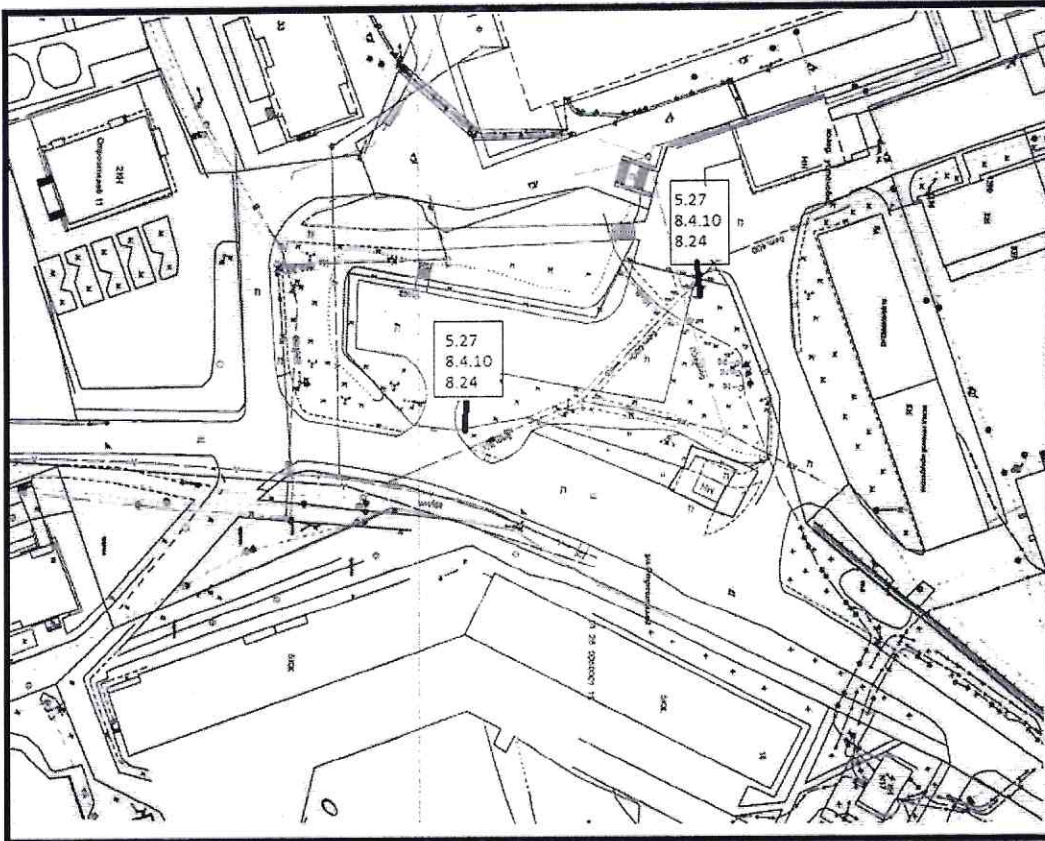
г. Полярные Зори, ул. Партизан Заполярья , ул. Энергетиков

Условные обозначения:

- | | |
|--------|---------------------------------------|
| 3.28 | - "Стоянка запрещена" |
| 8.4.10 | - "Кроме вида транспортного средства" |
| 8.24 | - "Работает эвакуатор" |
| 8.2.3 | - "Зона действия" |

Выполнил: вед. инженер МКУ "УГХ
Николаева О.Ю.

Схема дислокации дорожных знаков на улично- дорожной сети



МЕСТОПОЛОЖЕНИЕ:

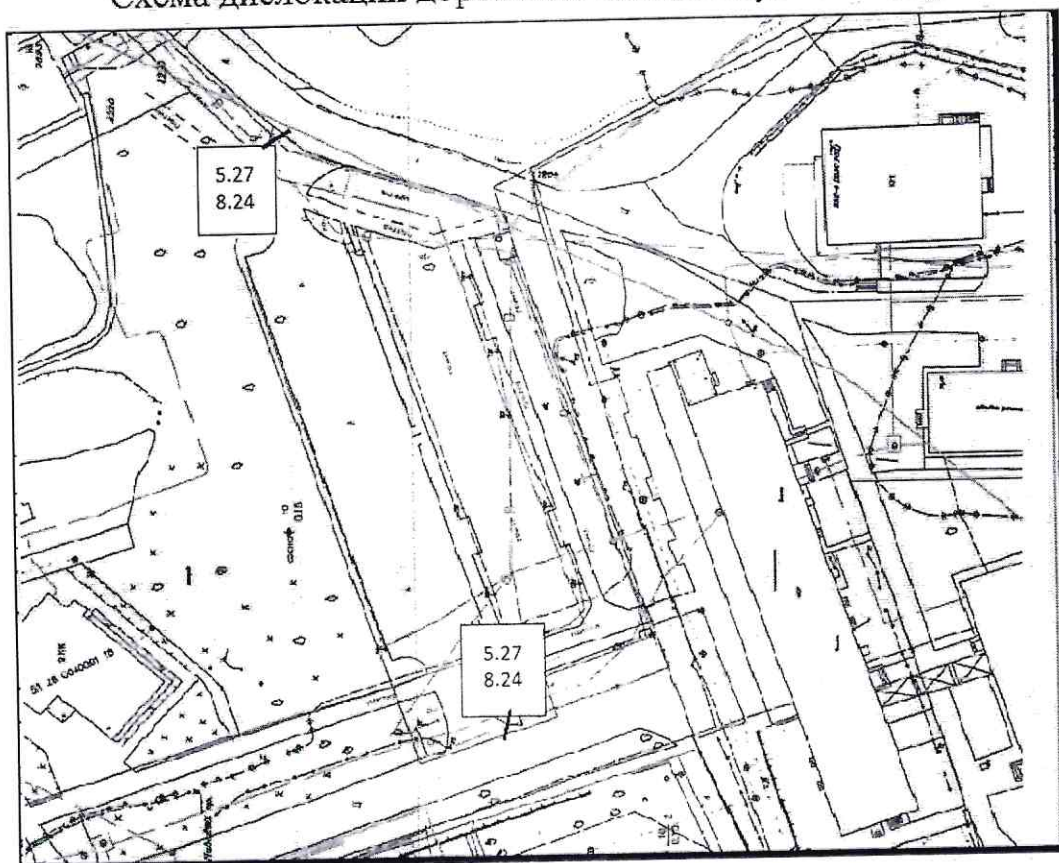
г. Полярные Зори, ул. Строителей

Условные обозначения:

- | | |
|--------|---------------------------------------|
| 5.27 | - "Зона запрета стоянки" |
| 8.4.10 | - "Кроме вида транспортного средства" |
| 8.24 | - "Работает эвакуатор" |

Выполнил: вед. инженер МКУ "УГХ
Николаева О.Ю.

Схема дислокации дорожных знаков на улично- дорожной сети



МЕСТОПОЛОЖЕНИЕ:

г. Полярные Зори, пр. Нивский (МСЧ)

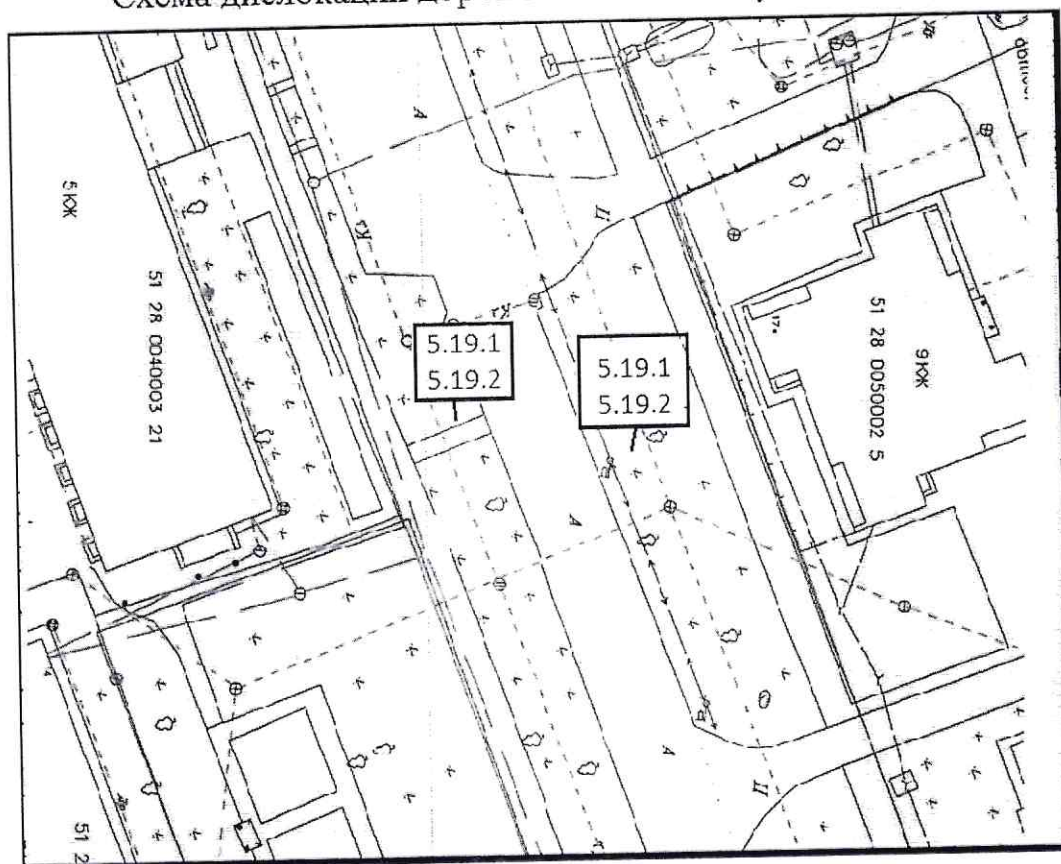
Условные обозначения:

5.27 - "Зона запрета стоянки" (чт 00-11)

8.24 - "Работает эвакуатор"

Выполнил: вед. инженер МКУ "УГХ"
Николаева О.Ю.

Схема дислокации дорожных знаков на улично- дорожной сети



МЕСТОПОЛОЖЕНИЕ:

г. Полярные Зори, ул. Ломоносова

Условные обозначения:

5.19.1 - "Пешеходный переход"

5.19.2 "Пешеходный переход"

Выполнил: вед. инженер МКУ "УГХ
Николаева О.Ю.