



**АДМИНИСТРАЦИЯ
ГОРОДА ПОЛЯРНЫЕ ЗОРИ
С ПОДВЕДОМСТВЕННОЙ ТЕРРИТОРИЕЙ**

ПОСТАНОВЛЕНИЕ

«28» июня 2023 г.

№ 046

**О внесении изменений в схему дислокации
дорожных знаков на уличной дорожной сети**

В целях обеспечения безопасности дорожного движения на территории муниципального образования город Полярные Зори с подведомственной территорией, в соответствии с Федеральным законом от 10.12.1995 № 196-ФЗ «О безопасности дорожного движения» **п о с т а н о в л я ю:**

1. Внести в Схему дислокации дорожных знаков на уличной дорожной сети муниципального образования г. Полярные Зори с подведомственной территорией (далее – Схема), утвержденную постановлением администрации города Полярные Зори от 25.02.2022 № 120 (в редакции постановления администрации города от 12.05.2023 № 474), следующие изменения:

1.1. Включить в Схему:

- дорожный знак 8.13. «Направление главной дороги» (г. Полярные Зори, ул. Строителей, круговое движение) на пикет 0,824 стр. 166, 1 альбома, согласно приложению 1;

- дорожный знак 8.13. «Направление главной дороги» (г. Полярные Зори, ул. Строителей, круговое движение) на пикет 0,842 стр. 166, 1 альбома, согласно приложению 1;

- дорожный знак 8.13. «Направление главной дороги» (г. Полярные Зори, ул. Строителей, круговое движение) на пикет 0,528 стр. 166, 1 альбома, согласно приложению 1;

- дорожный знак 8.13. «Направление главной дороги» (г. Полярные Зори, круговое движение «Стела») на пикет 0,103 стр. 17, 1 альбома, согласно приложению 2;


- дорожный знак 8.13. «Направление главной дороги» (г. Полярные Зори, круговое движение «Стела») на пикет 0,008 стр. 17, 1 альбома, согласно приложению 2;

- дорожные знаки 8.13. «Направление главной дороги», 2.4. «Уступи дорогу», 4.3. «Круговое движение» (г. Полярные Зори, круговое движение «Стела») на стр. 17, 1 альбома, согласно приложению 2.

2. Муниципальному казенному учреждению «Управление городским хозяйством» (Смирнов Л.Н.) организовать работу по установке дорожных знаков в соответствии с внесенными в Схему изменениями.

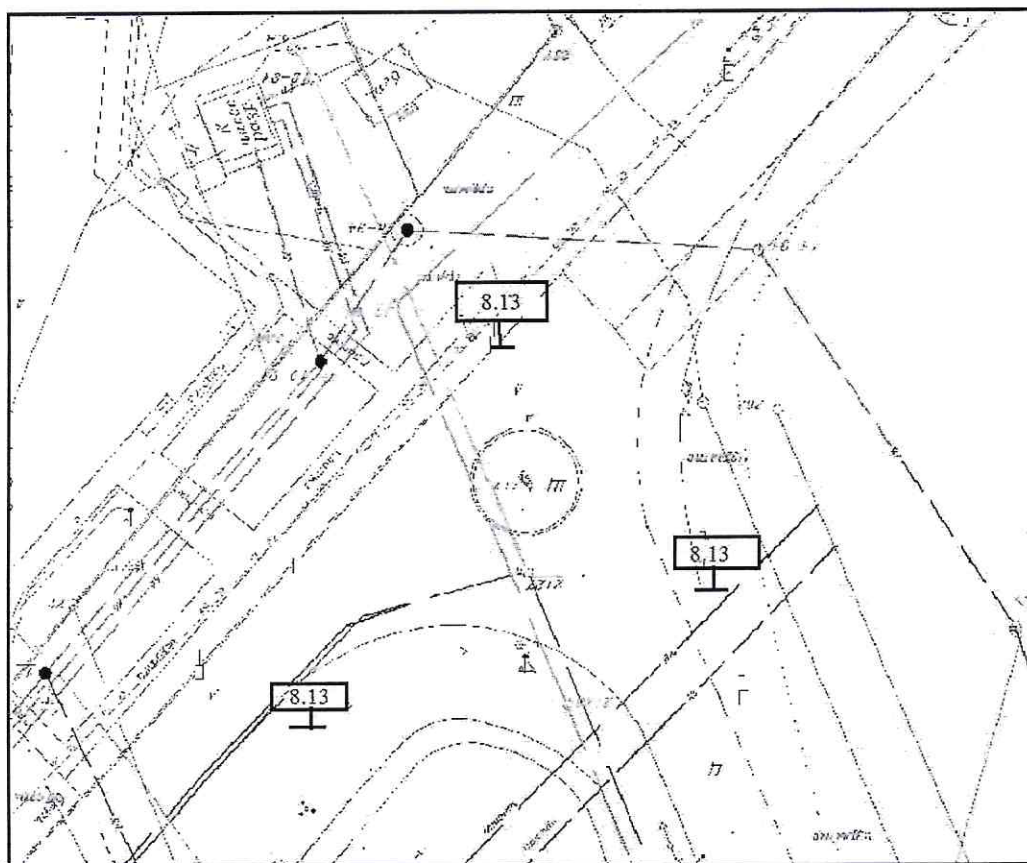
3. Настоящее постановление вступает в силу со дня официального опубликования.

Глава города Полярные Зори
с подведомственной территорией



М.О. Пухов

Схема дислокации дорожных знаков на улично-дорожной сети



МЕСТОПОЛОЖЕНИЕ:

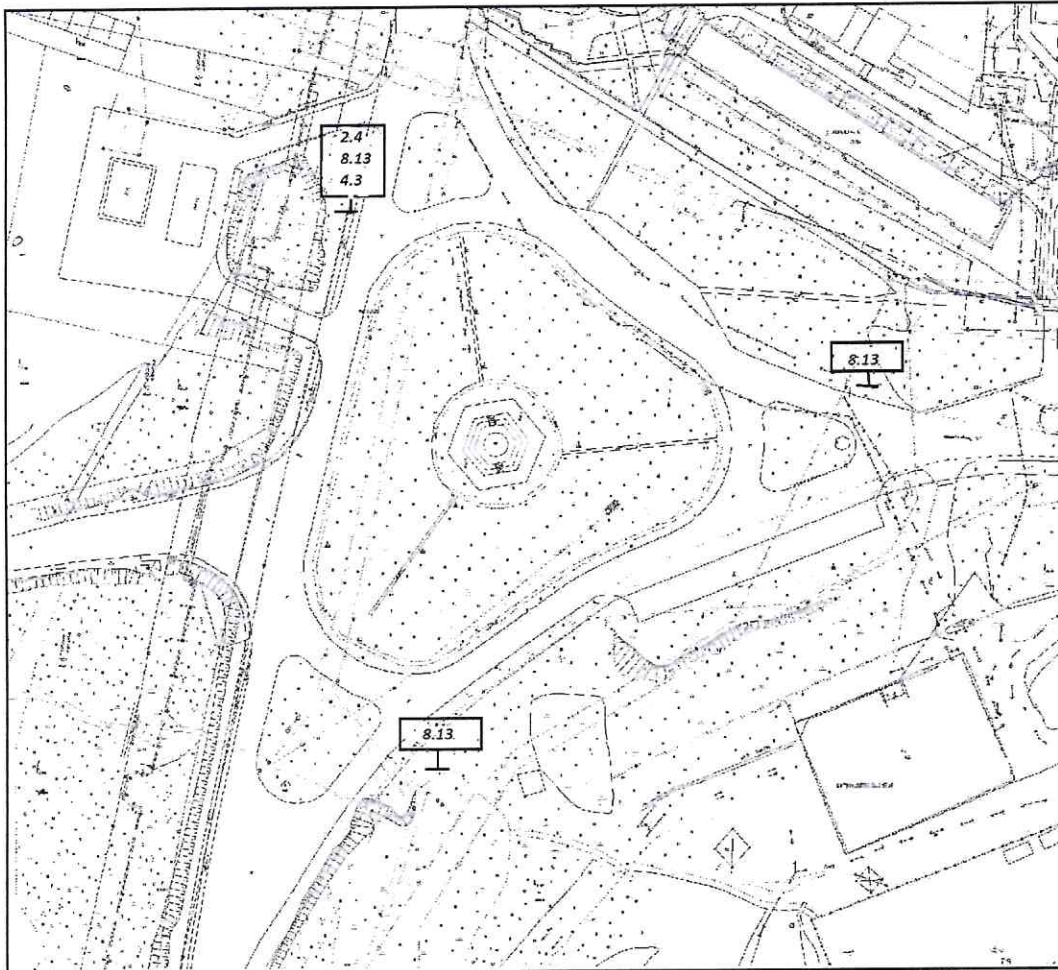
г. Полярные Зори, ул. Строителей (круговое движение)

Условные обозначения:

8.13 - Направление главной дороги

Выполнил: вед. инженер МКУ "УГХ"
Николаева О.Ю.

Схема дислокации дорожных знаков на улично-дорожной сети



МЕСТОПОЛОЖЕНИЕ:

г. Полярные Зори, круговое движение "Стела"

Условные обозначения:

8.13 - направление главной дороги

2.4 - Уступи дорогу

4.3 - круговое движение

Выполнил вед. инженер МКУ "УГХ"
Николаева О.Ю.