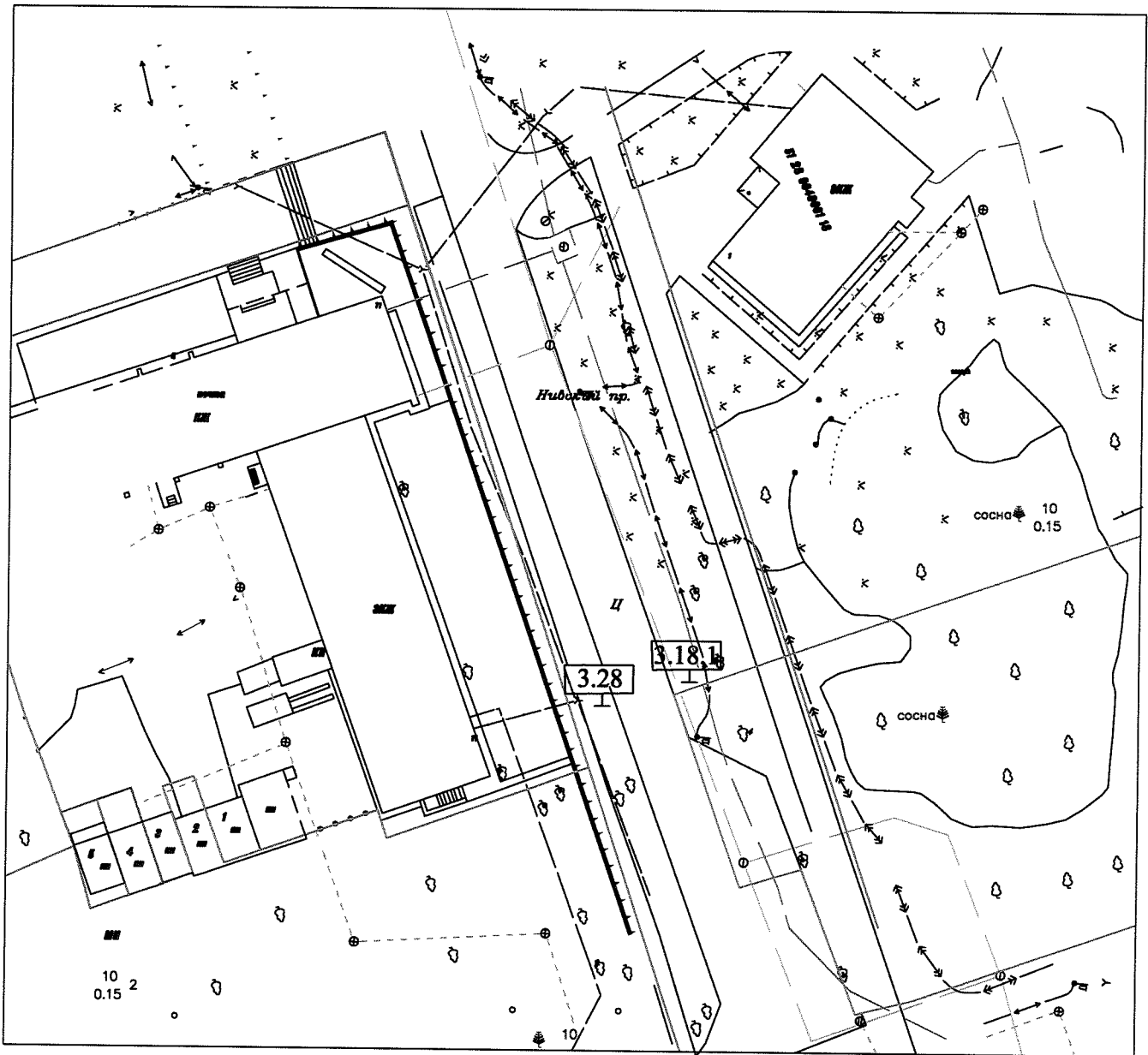


Схема дислокации дорожных знаков на улично-дорожной сети



МЕСТОПОЛОЖЕНИЕ:

г.Полярные Зори, в районе здания № 1 по ул. Сивко

УСЛОВНЫЕ ОБОЗНАЧЕНИЯ:

3.28 "Стоянка запрещена"

3.18.1 "Поворот направо запрещен"

Выполнил: Начальник ОАиГ
Сиротенко Ю.П.

5.10.21

Схема дислокации дорожных знаков на улично-дорожной сети



МЕСТОПОЛОЖЕНИЕ:

г. Полярные Зори, пр. Нивский

УСЛОВНЫЕ ОБОЗНАЧЕНИЯ:

6.4 "Парковка (парковочное место)"

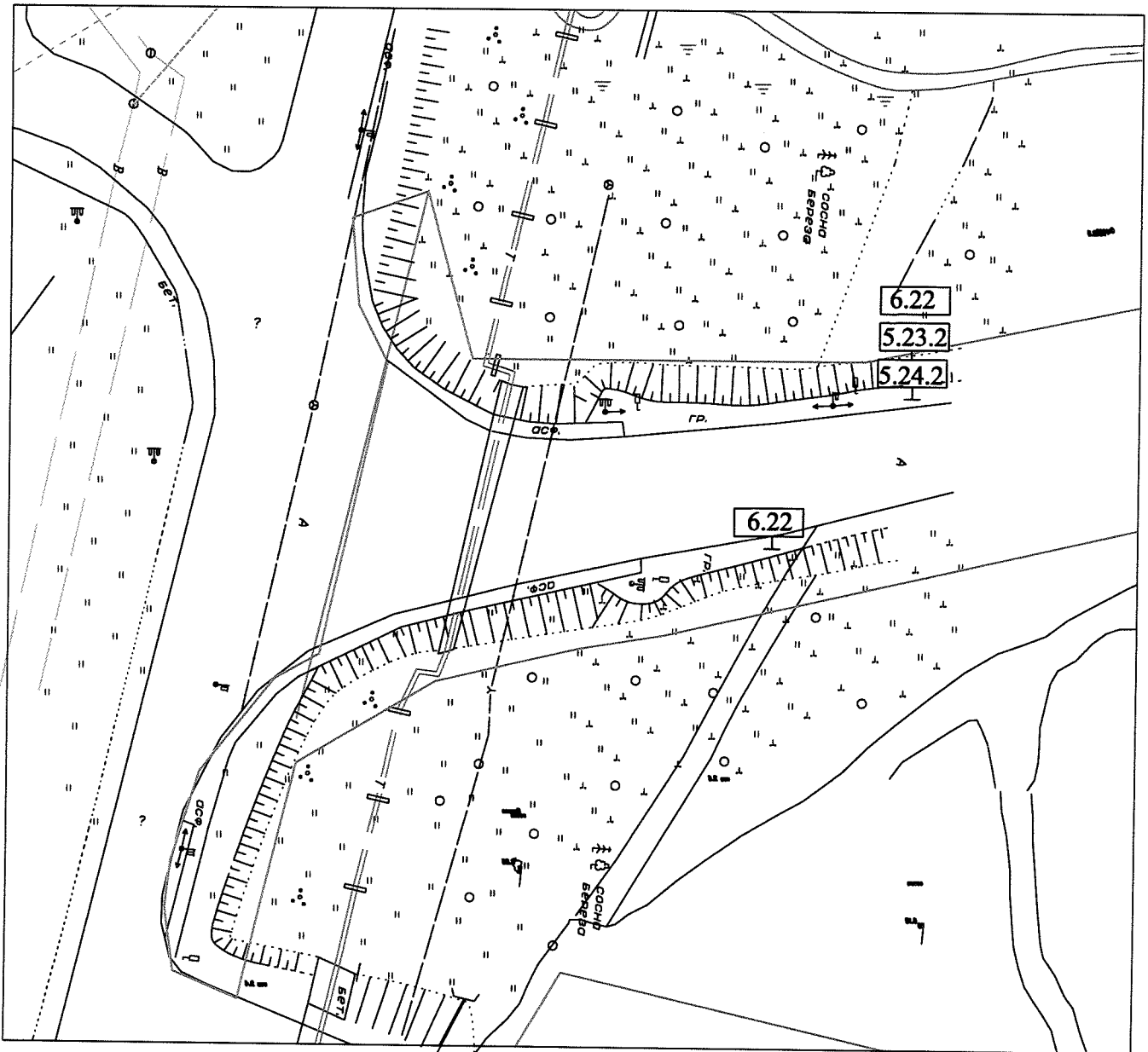
8.24 "Работает эвакуатор"

8.9.2 "Стоянка только для владельцев парковочных разрешений"

Выполнил: Начальник ОАиГ
Сиротенко Ю.П.

5.10.21

Схема дислокации дорожных знаков на улично-дорожной сети



МЕСТОПОЛОЖЕНИЕ:

г. Полярные Зори, автодорога Полярные Зори-Африканда

УСЛОВНЫЕ ОБОЗНАЧЕНИЯ:

6.22 "Фотофиксация"

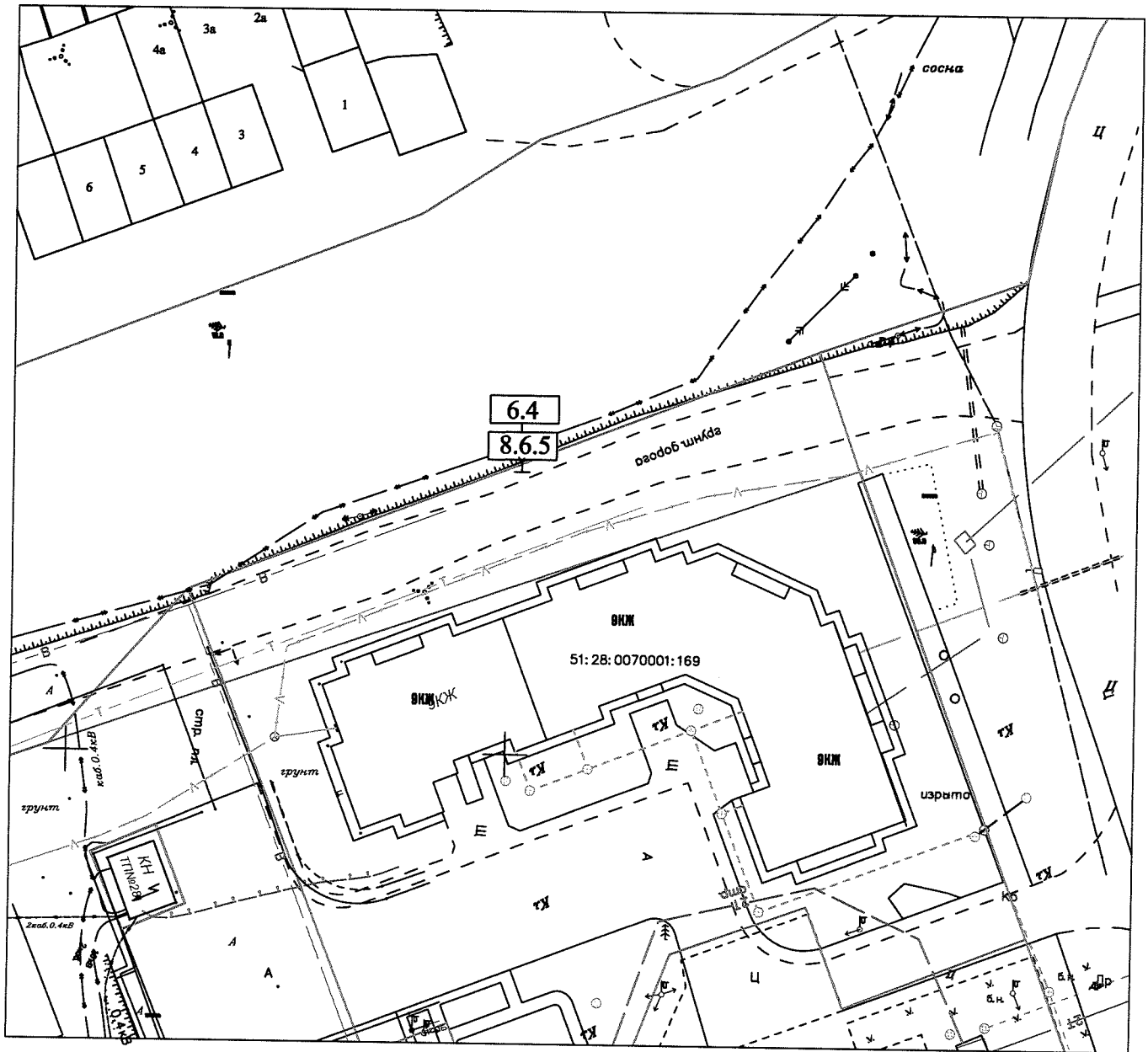
5.23.2 "Начало населенного пункта"

5.24.2 "Конец населенного пункта"

Выполнил: Начальник ОАиГ
Сиротенко Ю.П.

5.10.21

Схема дислокации дорожных знаков на улично-дорожной сети



МЕСТОПОЛОЖЕНИЕ:

г. Полярные Зори, в районе дома № 2 по ул. Партизан Заполярья

УСЛОВНЫЕ ОБОЗНАЧЕНИЯ:

6.4 "Парковка (парковочное место)"

8.6.5 "Способ постановки транспортного средства на стоянку"

Выполнил: Начальник ОАиГ
Сиротенко Ю.П.

5.10.21