



**АДМИНИСТРАЦИЯ
ГОРОДА ПОЛЯРНЫЕ ЗОРИ
С ПОДВЕДОМСТВЕННОЙ ТЕРРИТОРИЕЙ**

ПОСТАНОВЛЕНИЕ

«22» октября 2021 г.

№ 758

**Об утверждении карты-схемы границ
прилегающей территории земельного участка**

В соответствии с Федеральным законом от 06.10.2003 № 131-ФЗ «Об общих принципах организации местного самоуправления в Российской Федерации», Законом Мурманской области от 06.11.2018 № 2304-01-ЗМО «О градостроительной деятельности на территории Мурманской области», Законом Мурманской области «О порядке определения границ прилегающих территорий органами местного самоуправления» от 19.02.2021 № 2596-01-ЗМО, Приказом Министерства строительства и территориального развития Мурманской области от 29.01.2019 № 25 «Об утверждении формы карт-схем границ прилегающей территории и требований к их оформлению в Мурманской области»,
п о с т а н о в л я ю:

1. Утвердить карту-схему границ прилегающей территории к земельному участку с кадастровым № 51:28:0050003:53, расположенному: Мурманская область, МО г.Полярные Зори с подведомственной территорией, г.Полярные Зори, ул. Строителей, на земельном участке расположен рекламный щит (прилагается).

2. Настоящее постановление подлежит размещению на официальном сайте администрации города <http://www.pz-city.ru>.

3. Постановление вступает в силу со дня его официального опубликования.

Глава города Полярные Зори
с подведомственной территорией

М.О.Пухов

Утверждена
постановлением администрации
г.Полярные Зори с подведомственной
территорией
от 22 октября 2021 г. № 758

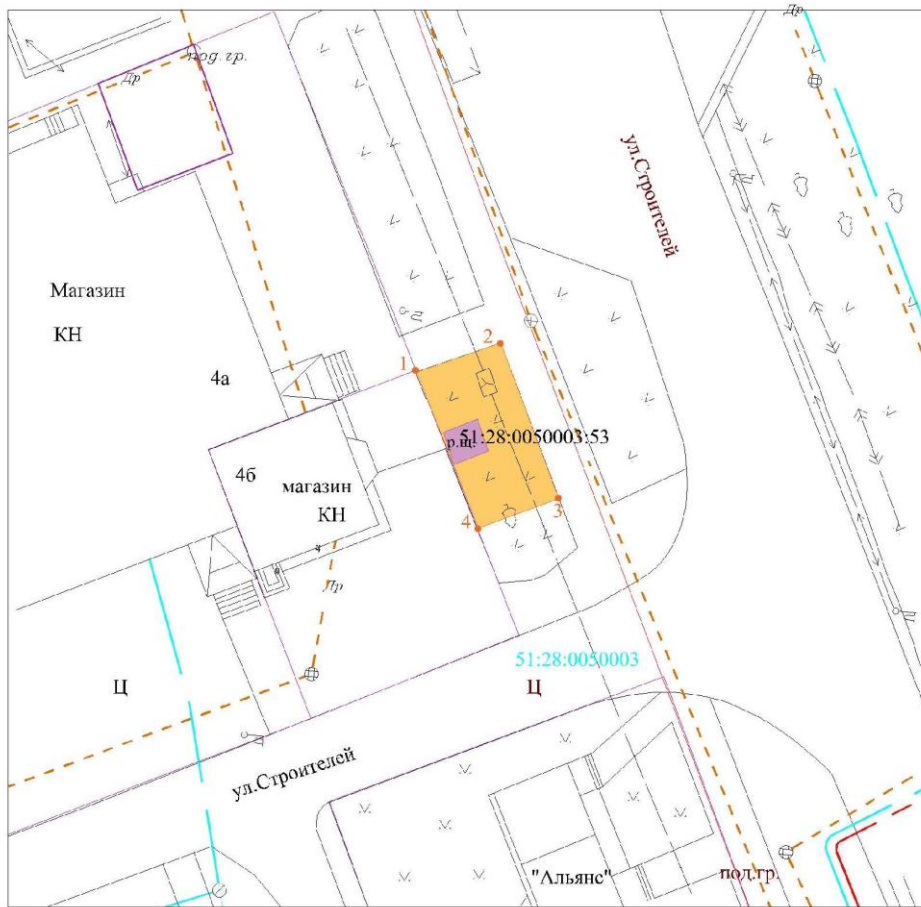
Карта-схема границ прилегающей территории к земельному участку

1. **Местоположение прилегающей территории (адресные ориентиры)**
Мурманская область, МО г.Полярные Зори с подведомственной территорией,
г.Полярные Зори, ул. Строителей, на земельном участке расположен рекламный
щит.
2. **Кадастровый номер объекта (при наличии), по отношению к которому
устанавливается прилегающая территория** – 51:28:0050003:53 (земельный
участок).
4. **Площадь прилегающей территории:** 69 (кв.м.)

Исполнитель _____
(подпись) (расшифровка подписи)



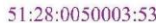

М.П.

Карта-схема прилегающей территории к земельному участку



М 1: _____

УСЛОВНЫЕ ОБОЗНАЧЕНИЯ:

	Граница прилегающей территории к земельному участку с кадастровым № 51:28:0050003:53
	Поворотная точка границы прилегающей территории
	Кадастровый № земельного участка, по отношению к которому устанавливается прилегающая территория
	Кадастровый квартал

Выполнил: _____ Сиротенко Ю.П.