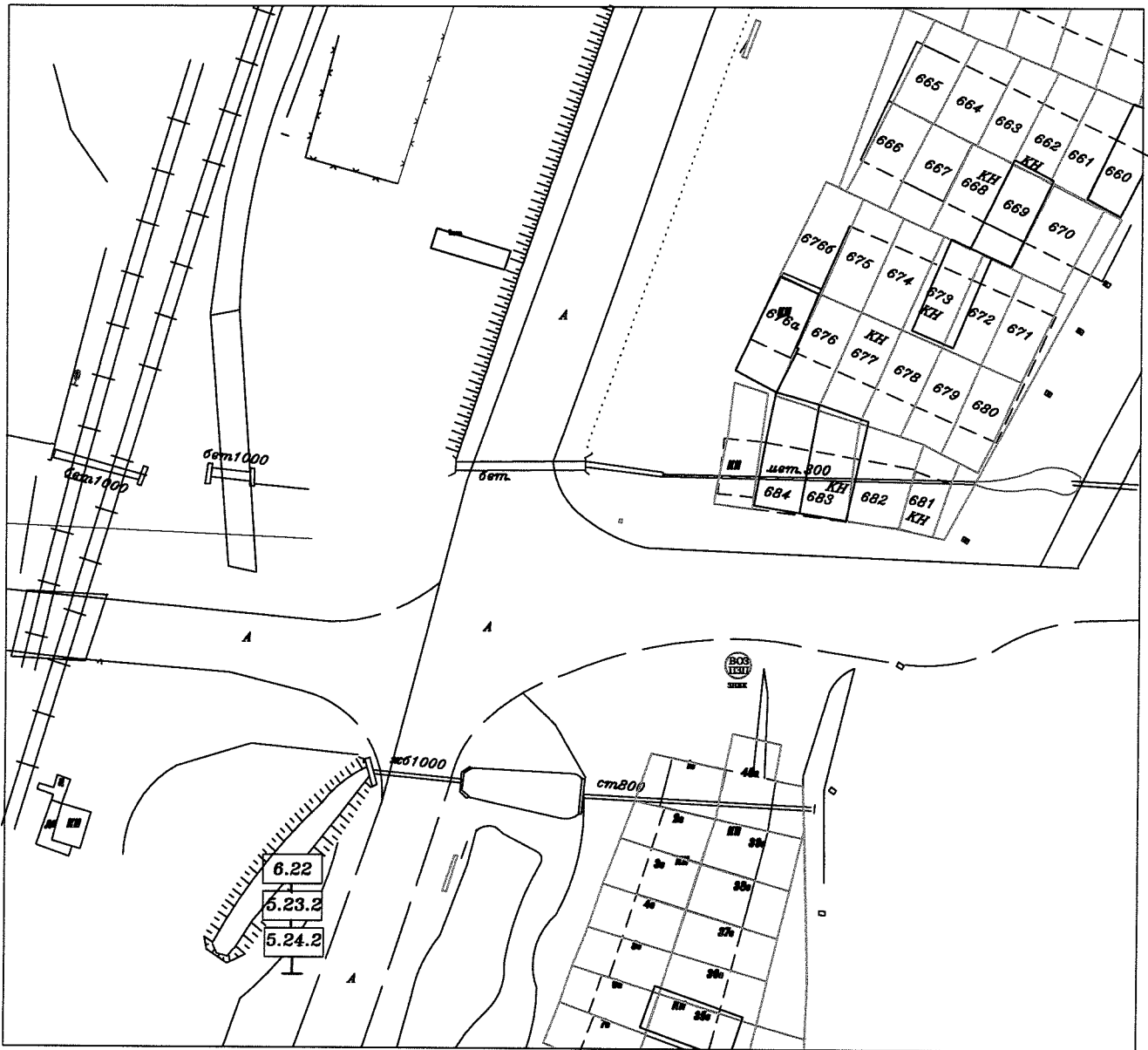


Схема дислокации дорожных знаков на улично-дорожной сети



МЕСТОПОЛОЖЕНИЕ:

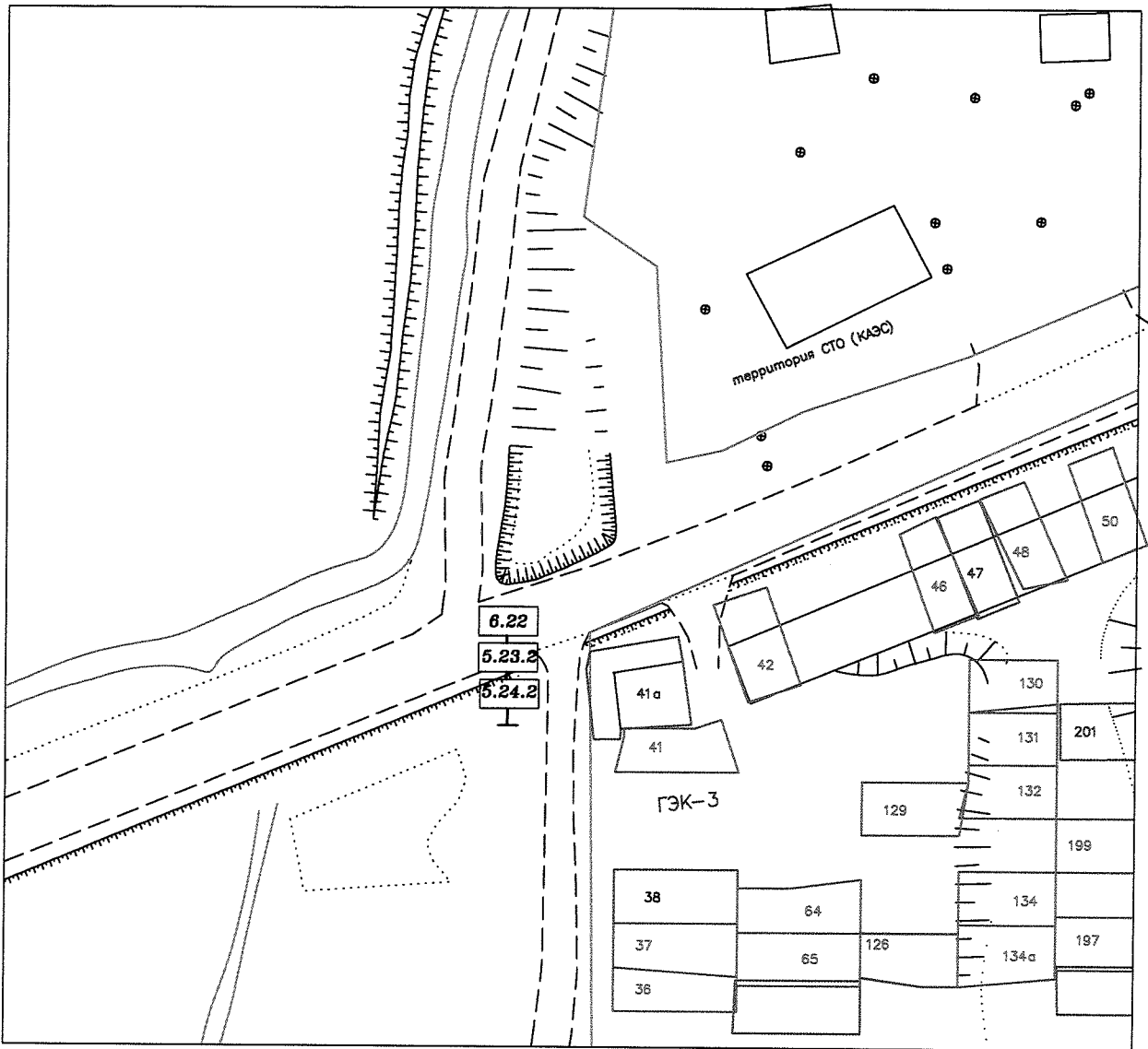
Мурманская область, г.Полярные Зори

УСЛОВНЫЕ ОБОЗНАЧЕНИЯ:

- 5.23.2 Начало населенного пункта
- 5.24.2 Конец населенного пункта
- 6.22 Фотовидеофиксация (фотовидеоконтроль)

Выполнил: Начальник ОАиГ
Сиротенко Ю.П.
16.08.21

Схема дислокации дорожных знаков на улично-дорожной сети



МЕСТОПОЛОЖЕНИЕ:

Мурманская область, н.п.Зашеек

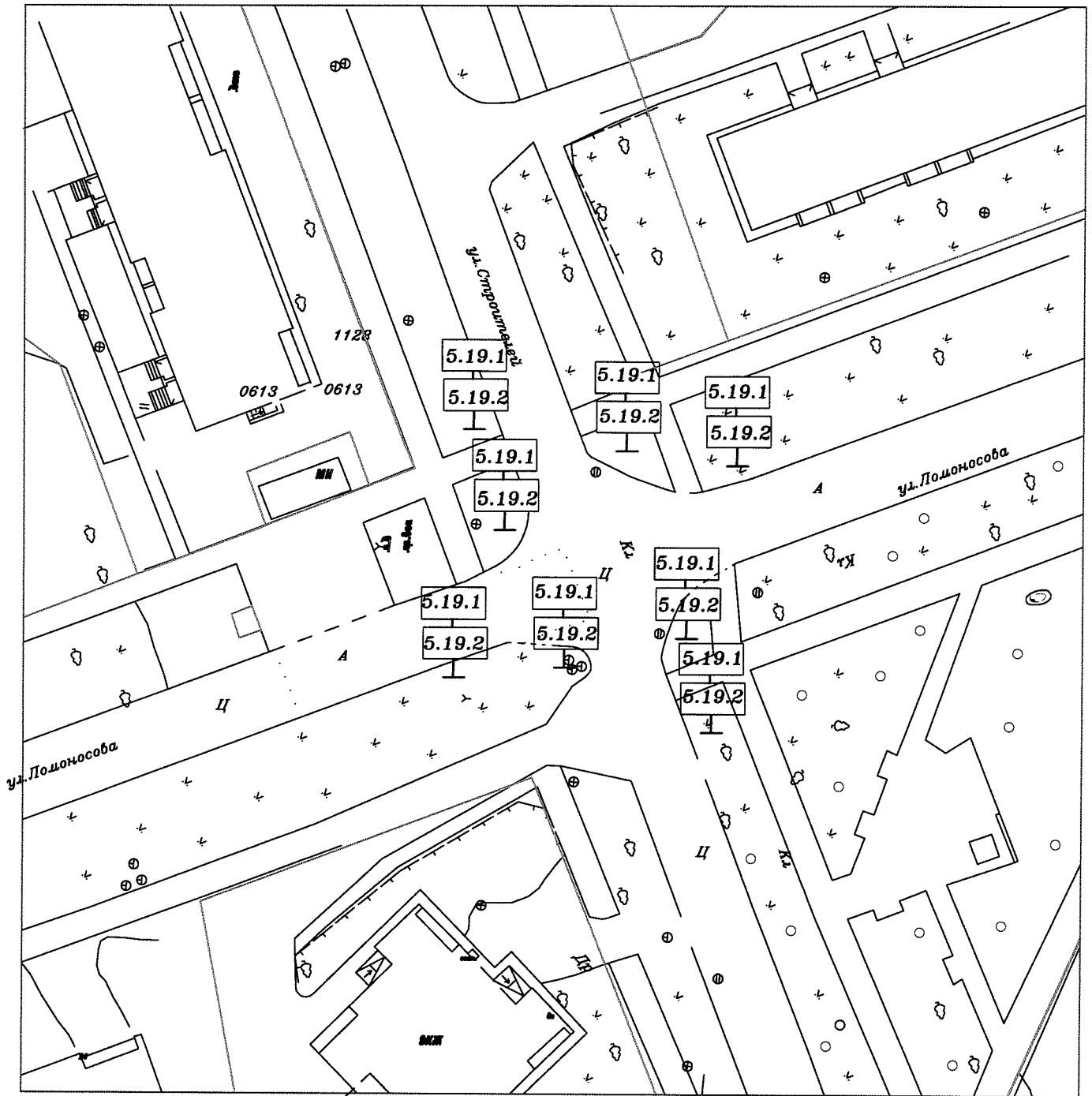
УСЛОВНЫЕ ОБОЗНАЧЕНИЯ:

- 5.23.2** Начало населенного пункта
- 5.24.2** Конец населенного пункта
- 6.22** Фотовидеофиксация (фотовидеоконтроль)

Выполнил: Начальник ОАиГ
Сиротенко Ю.П.

16.08.21

Схема дислокации дорожных знаков на улично-дорожной сети



МЕСТОПОЛОЖЕНИЕ:

г.Полярные Зори, пересечение ул. Ломоносова и ул. Строителей

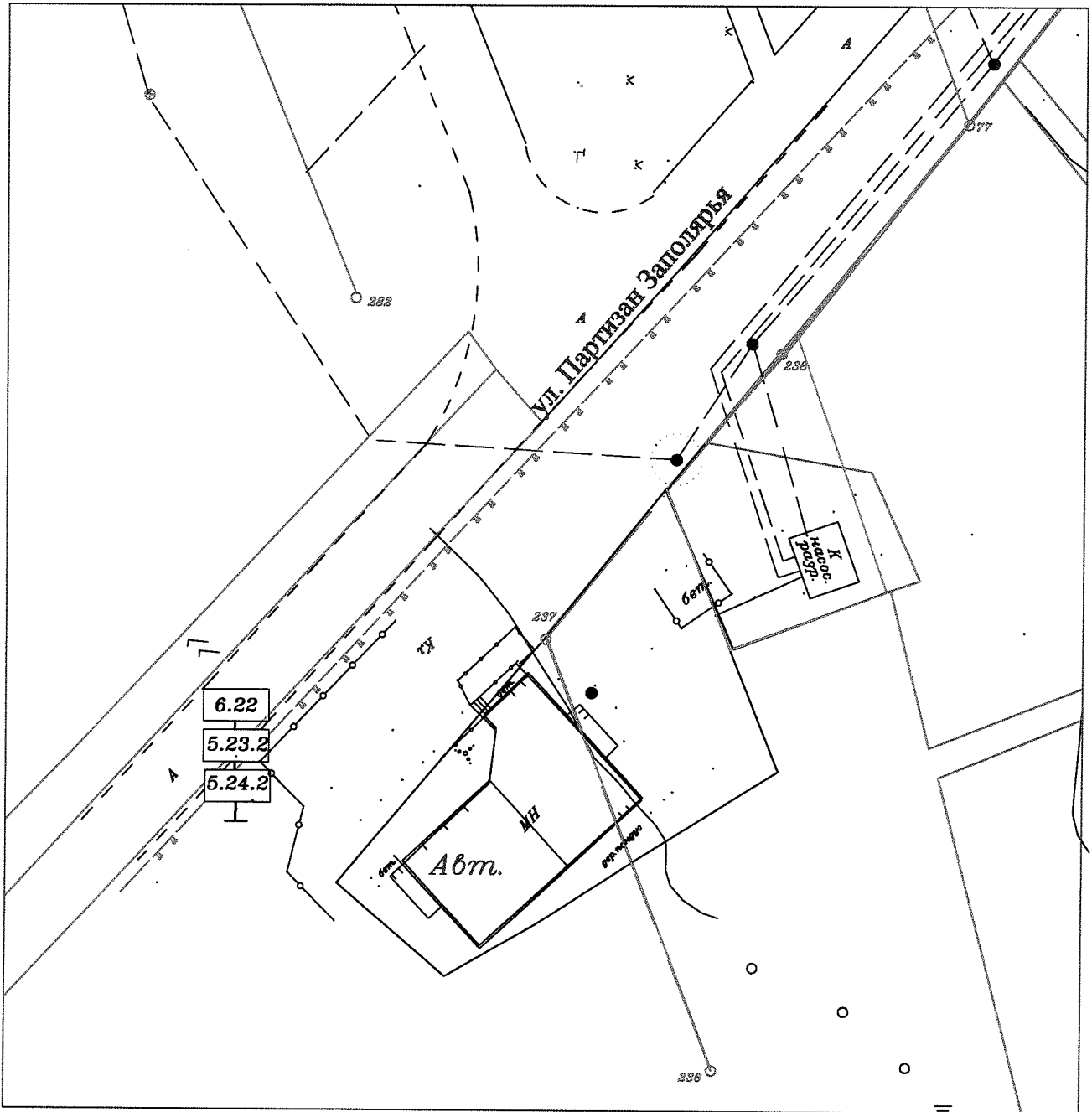
УСЛОВНЫЕ ОБОЗНАЧЕНИЯ:

5.19.1 Пешеходный переход

5.19.2 Пешеходный переход

Выполнил: Начальник ОАиГ
Сиротенко Ю.П.
16.08.11

Схема дислокации дорожных знаков на улично-дорожной сети



МЕСТОПОЛОЖЕНИЕ:

г.Полярные Зори, ул. Партизан Заполярья

УСЛОВНЫЕ ОБОЗНАЧЕНИЯ:

- 5.23.2** Начало населенного пункта
- 5.24.2** Конец населенного пункта
- 6.22** Фотовидеофиксация (фотовидеоконтроль)

Выполнил: Начальник ОАиГ
Сиротенко Ю.П.
16.08.21