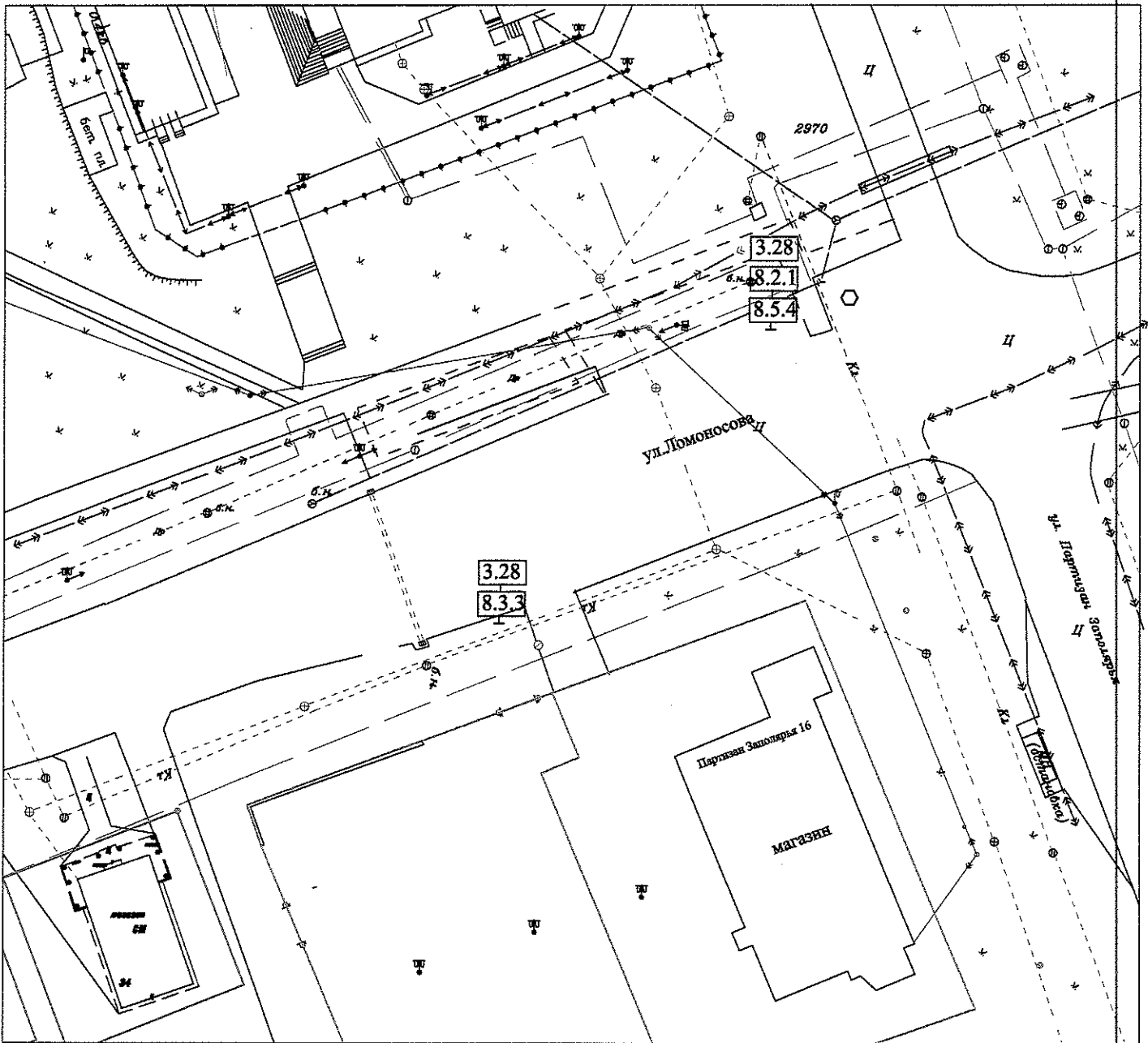


Схема дислокации дорожных знаков на улично-дорожной сети



МЕСТОПОЛОЖЕНИЕ:

г.Полярные Зори, ул. Ломоносова

УСЛОВНЫЕ ОБОЗНАЧЕНИЯ:

3.28 "Стоянка запрещена"

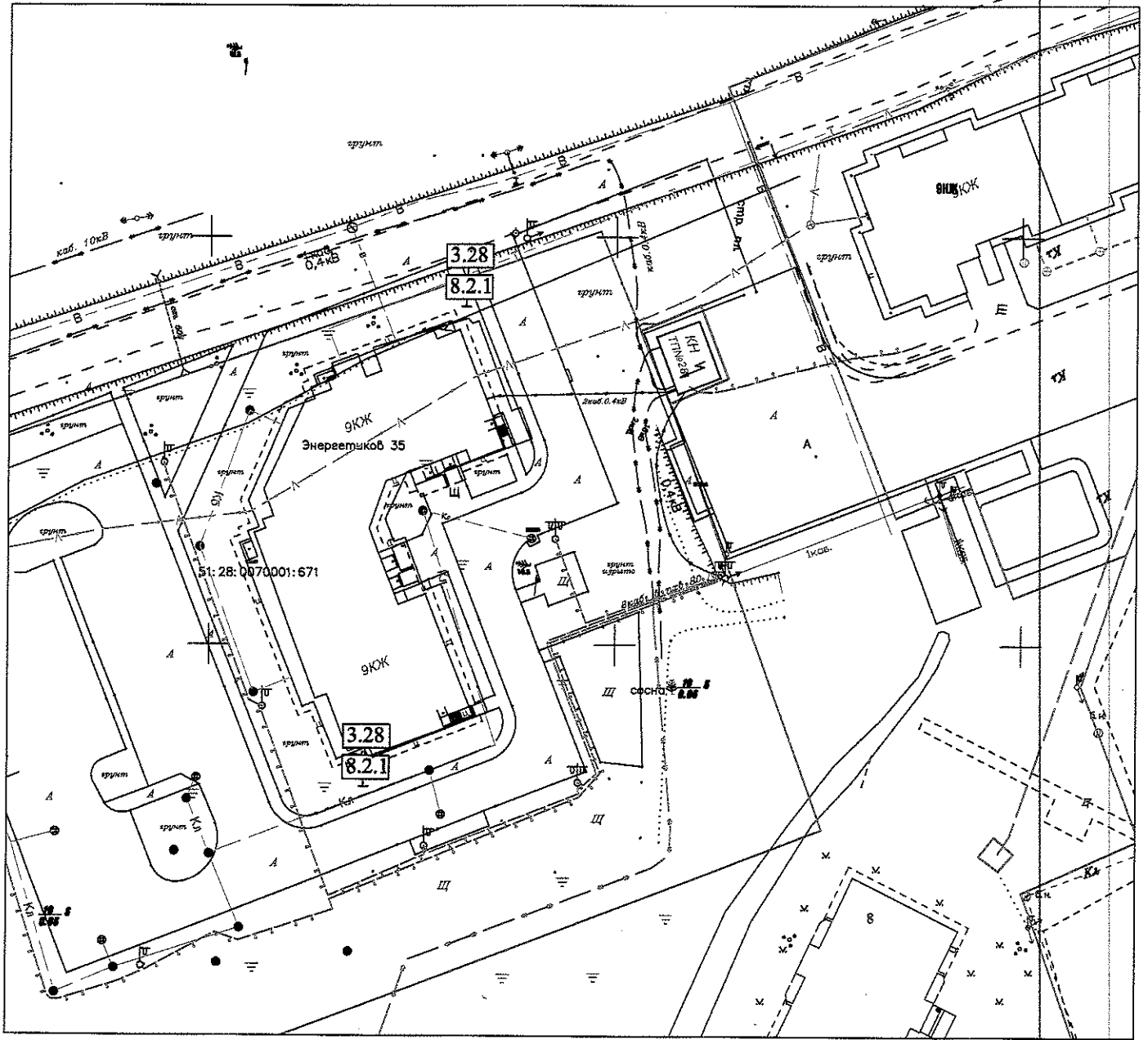
8.5.4 "Время действия"

8.3.3 "Направления действия "

8.2.1 "Зона действия"

Ю.П. Сиротенко
Выполнил: Начальник ОАиГ
Сиротенко Ю.П.
8.12.20

Схема дислокации дорожных знаков на улично-дорожной сети



МЕСТОПОЛОЖЕНИЕ:

г. Полярные Зори, в р-не ул. Энергетиков д. 35

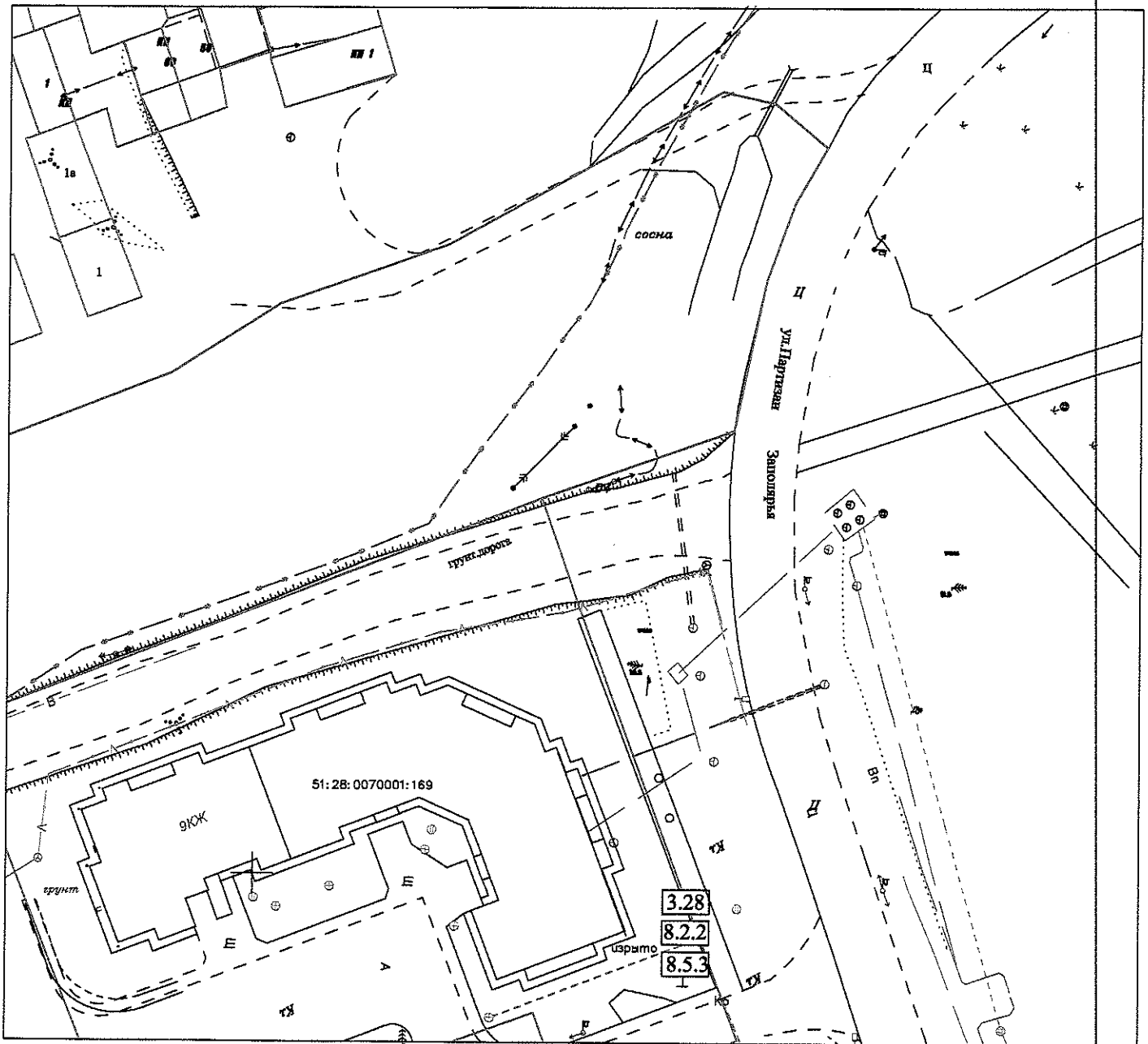
УСЛОВНЫЕ ОБОЗНАЧЕНИЯ:

3.28 "Стоянка запрещена"

8.2.1 "Зона действия"

Выполнил: Начальник ОАиГ
Сиротенко Ю.П.
8.12.20

Схема дислокации дорожных знаков на улично-дорожной сети



МЕСТОПОЛОЖЕНИЕ:

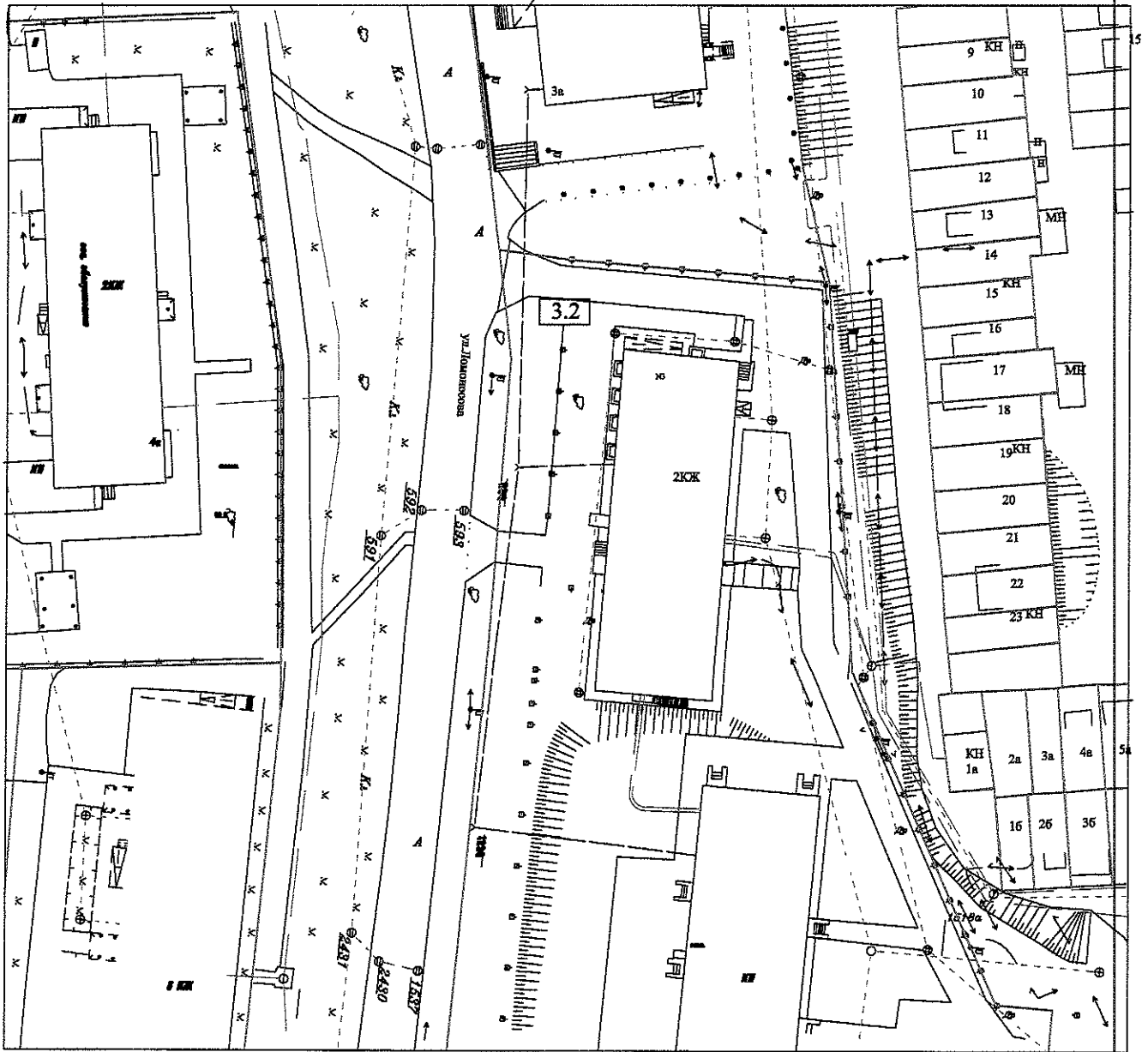
г. Полярные Зори, в р-не дома № 2 по ул. Партизан Заполярья

УСЛОВНЫЕ ОБОЗНАЧЕНИЯ:

- | | |
|---------------------------------|---------------------------|
| 3.28 "Стоянка запрещена" | 8.5.3 "Дни недели" |
| 8.2.2 "Зона действия" | |

Выполнил: Начальник ОАИП
Сиротенко Ю.И.

Схема дислокации дорожных знаков на улично-дорожной сети



МЕСТОПОЛОЖЕНИЕ:

г. Полярные Зори, в р-не ул. Ломоносова д.3

УСЛОВНЫЕ ОБОЗНАЧЕНИЯ:

3.2 "Движение запрещено"

Выполнил: Начальник ОАИ
Сиротенко Ю.П.

В.И.И.И.