



**АДМИНИСТРАЦИЯ  
ГОРОДА ПОЛЯРНЫЕ ЗОРИ  
С ПОДВЕДОМСТВЕННОЙ ТЕРРИТОРИЕЙ**

**ПОСТАНОВЛЕНИЕ**

«09» апреля 2020 г.

№ 253

**Об утверждении карты-схемы границ  
прилегающей территории земельного участка**

В соответствии с Федеральным законом от 06.10.2003 № 131-ФЗ «Об общих принципах организации местного самоуправления в Российской Федерации», Законом Мурманской области от 06.11.2018 № 2304-01-ЗМО «О градостроительной деятельности на территории Мурманской области», Приказом Министерства строительства и территориального развития Мурманской области от 29.01.2019 № 25 «Об утверждении формы карт-схем границ прилегающей территории и требований к их оформлению в Мурманской области», **п о с т а н о в л я ю**:

1. Утвердить карту-схему границ прилегающей территории к земельному участку с кадастровым № 51:28:0050001:256, расположенному: Мурманская область, МО г.Полярные Зори с подведомственной территорией, г.Полярные Зори, ул. Ломоносова, на земельном участке расположено здание (прилагается).

2. Настоящее постановление подлежит размещению на официальном сайте администрации города [www.pz-city.ru](http://www.pz-city.ru).

3. Постановление вступает в силу со дня его официального опубликования.

Глава города Полярные Зори  
с подведомственной территорией

М.О.Пухов

**Утверждена**  
постановлением администрации  
города Полярные Зори  
от 09 апреля 2020 г. №253

Карта-схема границ прилегающей территории к земельному участку

1. **Местоположение прилегающей территории (адресные ориентиры)**  
Мурманская область, МО г.Полярные Зори с подведомственной территорией,  
г.Полярные Зори, ул. Ломоносова, на земельном участке расположено здание.
2. **Кадастровый номер объекта (при наличии), по отношению к которому устанавливается прилегающая территория** – 51:28:0050001:256 (земельный участок).
3. **Площадь прилегающей территории:** 138 (кв.м.)

Исполнитель \_\_\_\_\_  
(подпись) (расшифровка подписи)





М.П.

## Карта-схема прилегающей территории к земельному участку (графическая часть)



М 1:700

## УСЛОВНЫЕ ОБОЗНАЧЕНИЯ:

	Граница прилегающей территории к земельному участку с кадастровым № 51:28:0050001:256
	Поворотная точка границы прилегающей территории
	Кадастровый № земельного участка, по отношению к которому устанавливается прилегающая территория
	Кадастровый квартал

Исполнил: \_\_\_\_\_ Сиротенко Ю.П.