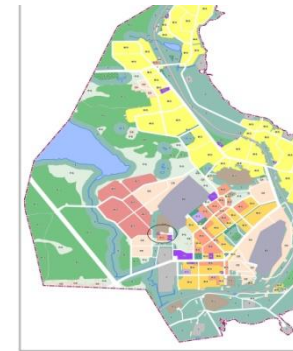


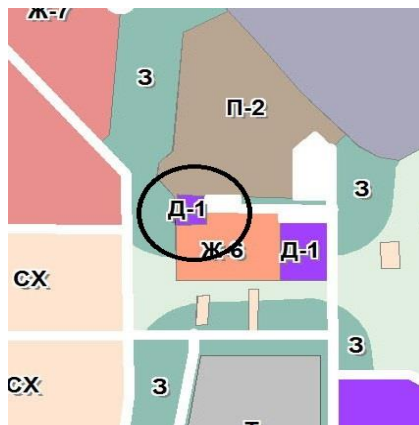
**Внесение изменений в Правила землепользования и застройки  
муниципального образования  
город Полярные Зори с подведомственной территорией**

**КАРТА ГРАДОСТРОИТЕЛЬНОГО ЗОНИРОВАНИЯ  
(Фрагмент № 2)**

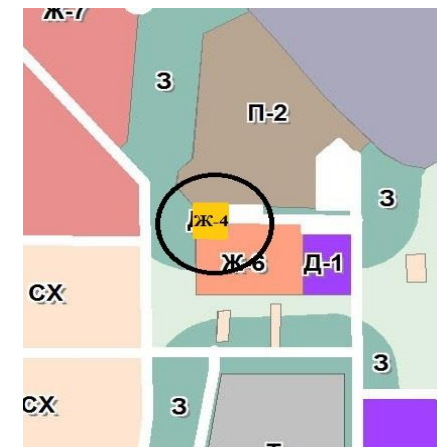
**Населенный пункт Зашеек**



Изменить территориальную зону Д-1 (зона многофункциональной общественно-деловой застройки) на территориальную зону Ж-4 (зона застройки индивидуальными жилыми домами) в отношении земельного участка с кадастровым № 51:28:01000010:83 (площадью 649 кв.м.), расположенную: Мурманская область, н.п.Зашеек, ул. Строителей, на земельном участке расположено здание № 7.



Фрагмент карты градостроительного зонирования до внесения изменений –  
существующая ситуация



Фрагмент карты градостроительного зонирования после внесения  
изменений

**УСЛОВНЫЕ ОБОЗНАЧЕНИЯ:**

**Д-1** - Зона многофункциональной общественно-деловой застройки

**Ж-4** - Зона застройки индивидуальными жилыми домами